

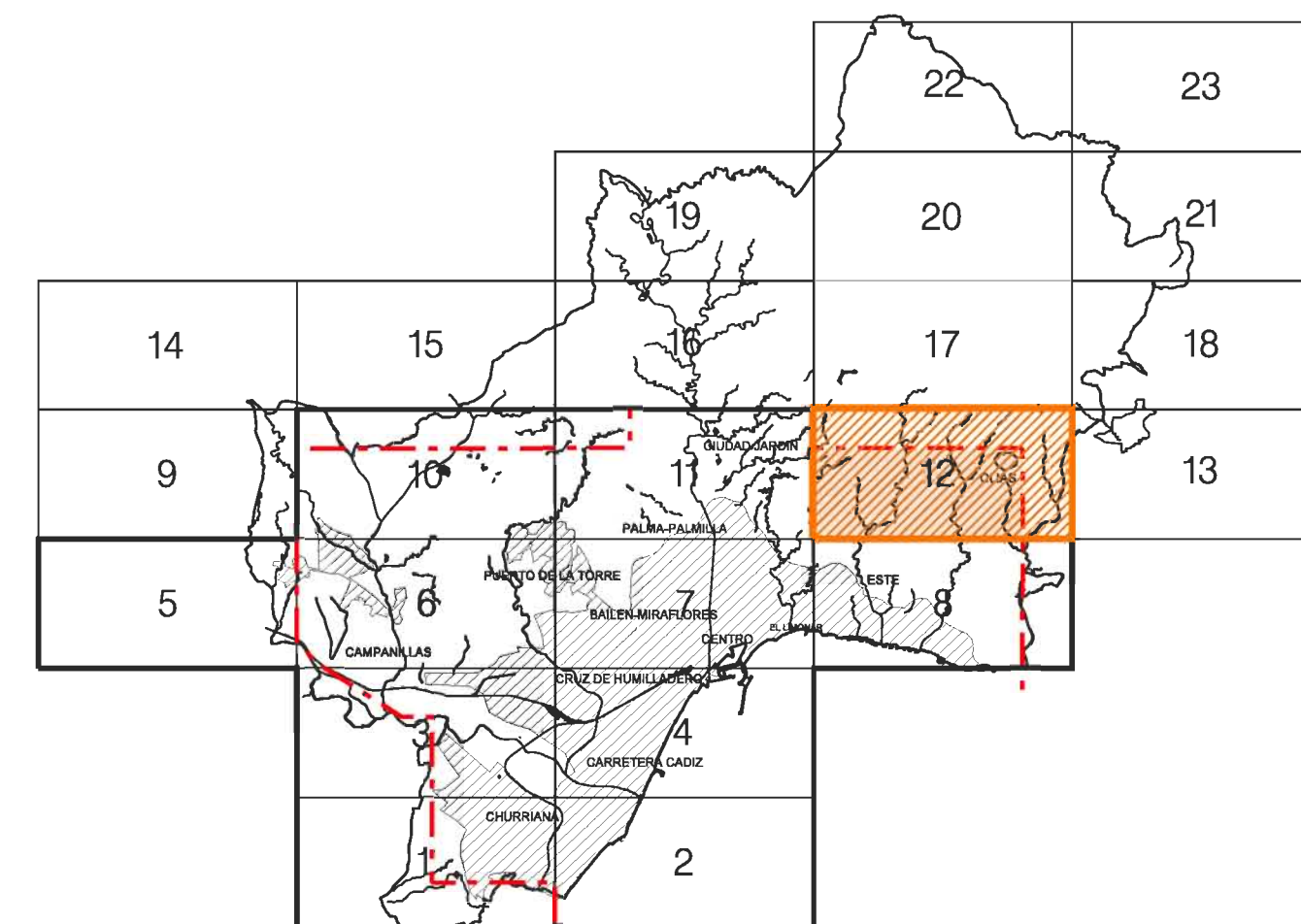
INFRAESTRUCTURAS PARA EL TRANSPORTE COLECTIVO DE VIAJEROS

SISTEMA VIARIO	
Red viaria de ámbito metropolitano e interurbano existente	
Red viaria de ámbito metropolitano e interurbano prevista	
Estación de autobuses	
Terminal de autobuses urbanos	
Líneas de transporte urbano	
SISTEMA FERROVIARIO	
Conjunto Ferrocarril AVE y Línea Renfe (tramo subterráneo)	
Conjunto Ferrocarril AVE y Línea Renfe (tramo superficie)	
Estación Central de Ferrocarril	
Ferrocarril cercanos (tramo subterráneo)	
Ferrocarril cercanos (tramo superficie)	
Apeaderos cercanos	
FERROCARRIL METROPOLITANO	
Red ferrocarril metropolitano prevista (tramo en superficie)	
Red ferrocarril metropolitano prevista (tramo subterráneo)	
Estaciones de metro previstas	
Cocheros	


SISTEMA AEROPORTUARIO	
Sistema Aeroportuario existente	
Ampliación del Sistema Aeroportuario prevista	
Base aérea	
SISTEMA PORTUARIO	
Sistema Portuario existente	
SISTEMA DE APARCAMIENTOS	
Aparcamientos de rotación públicos	
Aparcamientos de rotación privados	

INFRAESTRUCTURAS PARA EL TRANSPORTE DE MERCANCIAS

Ferrocarril de uso portuario	
INSTALACIONES LOGISTICAS DE TRANSPORTE DE MERCANCIAS	
CTM	
Muelle y dársena de contenedores	
Terminal de carga del aeropuerto	
Unidad alimentaria de Mercamálaga	




CARTOGRAFIA JUNTA DE ANDALUCIA AÑO 2000 | CARTOGRAFIA MUNICIPAL AÑO 2.004 | GRAFICO DISTRIBUCION DE HOJAS


avance PGOU
 Junio 2005

I.4 INFRAESTRUCTURAS Y SERVICIOS

I.4.2 infraestructuras para el transporte hoja 12/12
e:1/0.000


 Ayuntamiento de Málaga